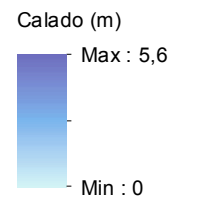




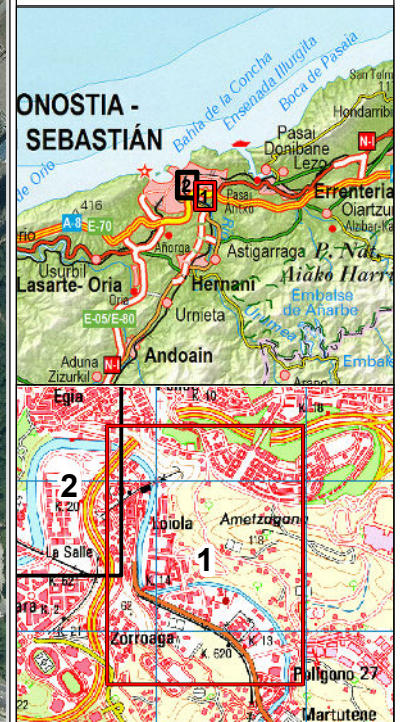
ES017-GIP-URU-01
URUMEA-2

Zona Inundable T = 500 años



Inundación por oleaje

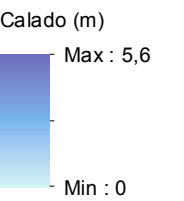
- ■ ARPSI
- Deslinde
- DPMT aprobado
- - - DPMT en tramitación
- + + + Servidumbre de protección
- - - Ribera del mar





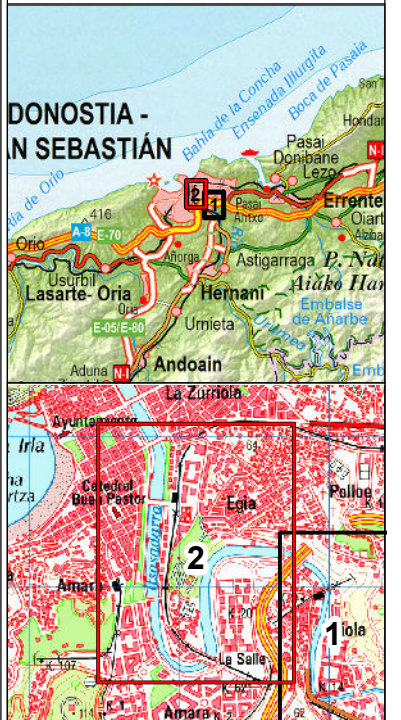
ES017-GIP-URU-01
URUMEA-2

Zona Inundable T = 500 años



Inundación por oleaje

- ARPSI
- Deslinde
- DPMT aprobado
- - - DPMT en tramitación
- + + + Servidumbre de protección
- - - Ribera del mar



GOBIERNO
DE ESPAÑA

MINISTERIO
DE AGRICULTURA, ALIMENTACIÓN
Y MEDIO AMBIENTE

ELABORACIÓN DE LOS MAPAS DE PELIGROSIDAD Y RIESGO
REQUERIDOS POR EL REAL DECRETO 903/2010
EN LA COSTA ESPAÑOLA.
DEMARCACIÓN HIDROGRÁFICA DEL CANTÁBRICO ORIENTAL

CONSULTOR



ESCALA
1:5.000
0 25 50 100 150 200 m
Original en A-3

ARPSI
ES017-GIP-URU-01

EXPTE.
28-5149

FECHA
FEBRERO 2014

PLANO
2.2.8
Hoja 2 de 2

TÍTULO
MAPA DE PELIGROSIDAD
T = 500 años